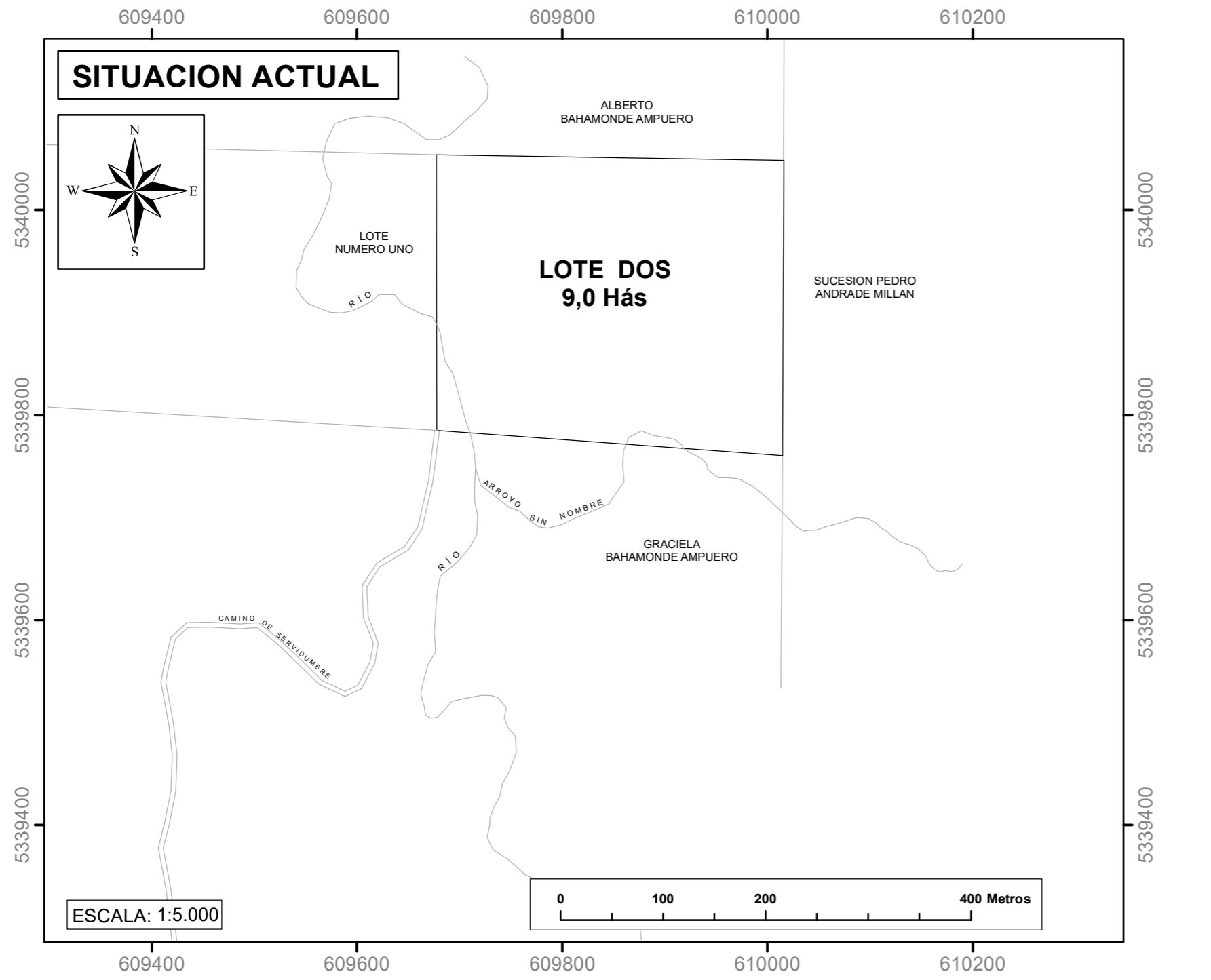



609600

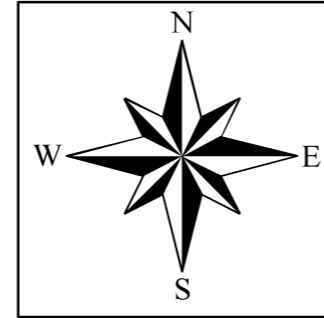
609800

610000

SITUACION ACTUAL



SITUACION PROPUESTA



ALBERTO BAHAMONDE AMPUERO

5340200

5340200

5340000

5340000

5339800

5339800

ESCALA 1:1.000

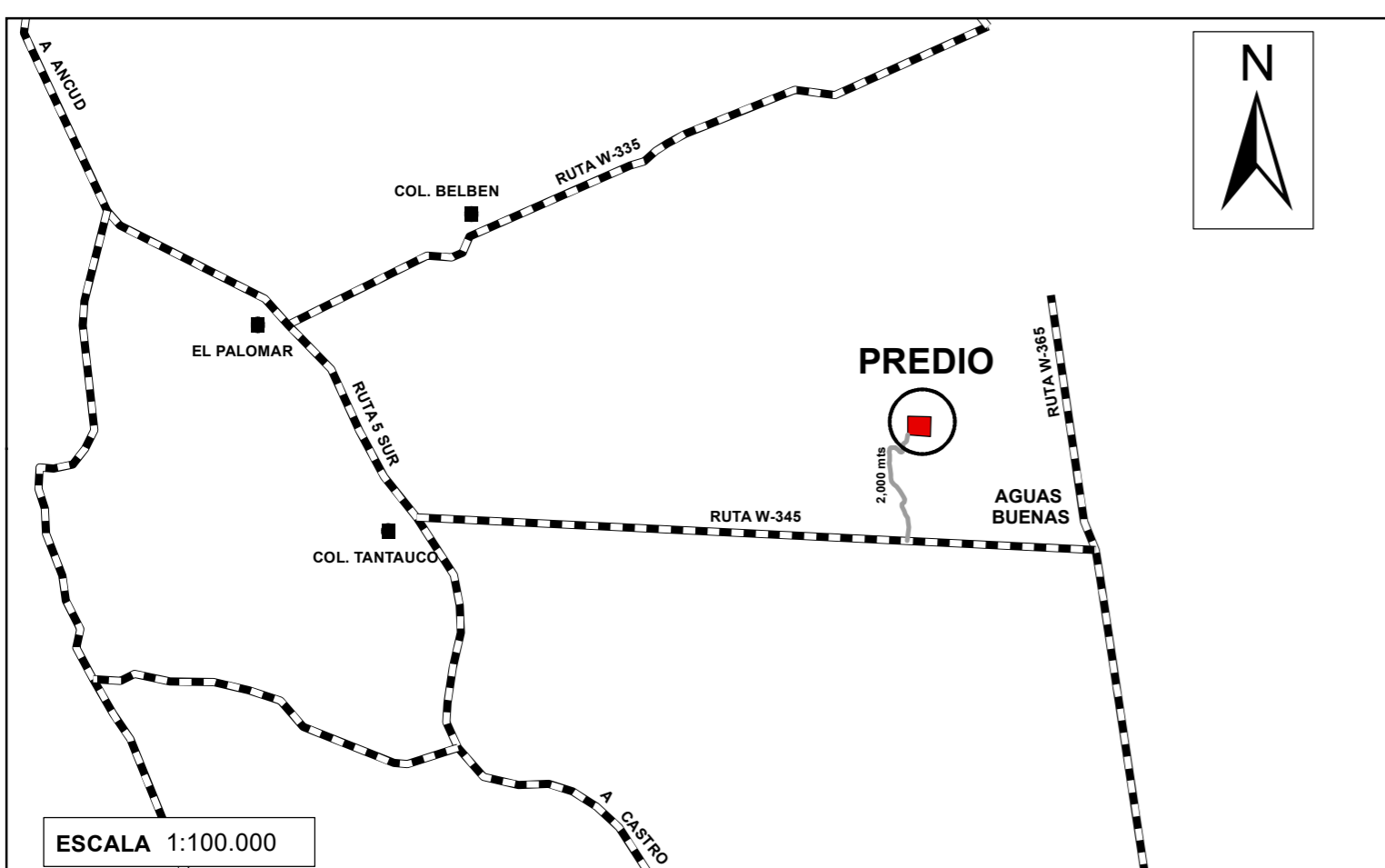
0 50 100 200 Metros

609600

609800

610000

CROQUIS DE UBICACION



ESCALA 1:100.000

CUADRO DE SUPERFICIES PROPUESTO

LOTES	Sup. Servidumbre (hás)	Sup. Lotes (hás)
LOTE 1	0,090	0,500
LOTE 2	0,011	0,500
LOTE 3	0,017	0,500
LOTE 4	0,005	0,500
LOTE 5	0,012	0,500
LOTE 6	0,011	0,500
LOTE 7	0,003	0,500
LOTE 8	0,033	0,500
LOTE 9	0,021	0,500
LOTE 10	0,034	0,500
LOTE 11	0,060	0,500
LOTE 12	0,035	0,500
LOTE 13	0,004	0,500
LOTE 14	0,013	0,500
LOTE 15	0,014	0,500
LOTE 16	0,013	0,500
LOTE 17	0,014	0,500
LOTE 18	0,004	0,500
TOTAL	0,394	9,000

NOTA:

Servidumbre de Transito tiene 6mts de ancho por 657 mts de largo

PROYECTO DE SUBDIVISION

PROPIETARIOS: LUIS BERNADO MOLINA TOLEDO RUT: 15.255.754-K	PROFESIONAL: Autor Plano GABRIEL ALEJANDRO LOPEZ CASTILLO RUT: 15.653.363-7 INGENIERO FORESTAL	
ANTECEDENTES DEL PREDIO: Nombre : LOTE DOS Rol : 1192-101 Superficie (Hás) : 9,00 Hás Inscripción : Fs 4588 N°3541 del Año 2021 CBR Ancud.	UBICACIÓN: Región : DE LOS LAGOS Provincia : CHILOÉ Comuna : ANCUD Lugar : TANTAUCO	
BASE CARTOGRAFICA Coordenadas UTM Zona 18 WGS 1984 Levantamiento topografico en Terreno Con GPS Geodésico, Marca Stonex S 900, Uso de Programa ArcGis 10.2.		FECHA: ENERO 2022